

Заказчик - ООО «Саханефть»

«Промысловый нефтегазопровод от КП-6 до узла подключения Маччобинского НГКМ»

Проект планировки территории и проект межевания территории в его составе

Том 3. Материалы по обоснованию проекта планировки территории. Графическая часть.


Заказчик - ООО «Саханефть»

«Промысловый нефтегазопровод от КП-6 до узла подключения Маччобинского НГКМ»

Проект планировки территории и проект межевания территории в его составе

Том 3. Материалы по обоснованию проекта планировки территории. Графическая часть.

Генеральный директор



М.В. Астахов

Иркутск, 2021 г.

РЕГИСТРАЦИОННАЯ КАРТОЧКА ПРОЕКТА

1.	Адрес строительства	Дальневосточный федеральный округ, Республика Саха (Якутия), Мирнинский район, муниципальное образование «Город Мирный»
2.	Наименование объекта	Титул объекта: «Промысловый нефтегазопровод от КП-6 до узла подключения Маччобинского НГКМ»
3.	Приказ (Распоряжение) органов государственной власти и (или) органов местного самоуправления о подготовке документации по планировке территории	Постановление администрации муниципального образования «Город Мирный» №786 от 05.07.2021г. «О принятии решения о подготовке документации по планировке территории, предусматривающей размещение линейного объекта «Промысловый нефтегазопровод от КП-6 до узла подключения Маччобинского НГКМ»
4.	Заказчик	Полное наименование – Общество с ограниченной ответственностью «Саханефть» Сокращенное наименование – ООО «Саханефть»
5.	Проектная организация	Полное наименование – Общество с ограниченной ответственностью «СЕРВИСТА» Сокращенное наименование – ООО «СЕРВИСТА» 
6.	Авторы проекта	Е.Н. Роголёва, В.В. Петренко, Е.А. Самойлова, Д.В. Сухарев
7.	Стадия	Проектная документация
8.	Вид строительства	Новое строительство
9.	Количество эксплуатационных единиц	– промысловый нефтегазопровод; – узел перспективного подключения на КП-7; – узел для размещения узла мобильной камеры запуска/приема СОД; – защитные футляры.
10.	Общая площадь земельных участков под размещение объектов	4,4864 га
11.	Намечаемые сроки строительства	2021 г.
12.	Адреса:	
	Заказчик	677000, Республика Саха (Якутия), город Якутск, улица Орджоникидзе, дом 36 корпус 1, офис 505
	Проектная организация	664047, Россия, Иркутская обл., г. Иркутск, ул. Байкальская, 105 А, офис 505
13.	Телефоны:	
	Заказчик	8 (3952) 211-352
	Проектная организация	8 (3952) 546-470

[illegible]

СПИСОК УЧАСТНИКОВ ПРОЕКТИРОВАНИЯ

Начальник отдела подготовки документации по планировке территории ООО «СЕРВИСТА»	Е.Н. Роголёва
Специалист отдела подготовки документации по планировке территории ООО «СЕРВИСТА» Кадастровый инженер ООО «СЕРВИСТА»	В.В. Петренко
Помощник кадастрового инженера ООО «СЕРВИСТА»	Е.А. Самойлова
Помощник кадастрового инженера ООО «СЕРВИСТА»	Д.В. Сухарев

Инв.№ подл.	Подп. и дата	Взам. инв.№						«Промысловый нефтегазопровод от КП-6 до узла подключения Маччобинского НГКМ»	Лист
			Изм.	Кол.уч.	Лист	№ док.	Подп.		3

СОСТАВ ДОКУМЕНТАЦИИ ПО ПЛАНИРОВКЕ ТЕРРИТОРИИ

Номер тома	Наименование	Примечание
1	Проект планировки территории. Графическая часть.	
2	Положение о размещении линейных объектов.	
3	Материалы по обоснованию проекта планировки территории. Графическая часть.	
4	Материалы по обоснованию проекта планировки территории. Пояснительная записка.	
5	Проект межевания территории. Графическая часть.	
6	Проект межевания территории. Текстовая часть.	
7	Материалы по обоснованию проекта межевания территории. Графическая часть.	
8	Материалы по обоснованию проекта межевания территории. Пояснительная записка.	

Взам. инв.№	Подп. и дата	Инв.№ подл.

						«Промысловый нефтегазопровод от КП-6 до узла подключения Маччобинского НГКМ»	Лист
Изм.	Кол.уч.	Лист	№ док.	Подп.	Дата		4

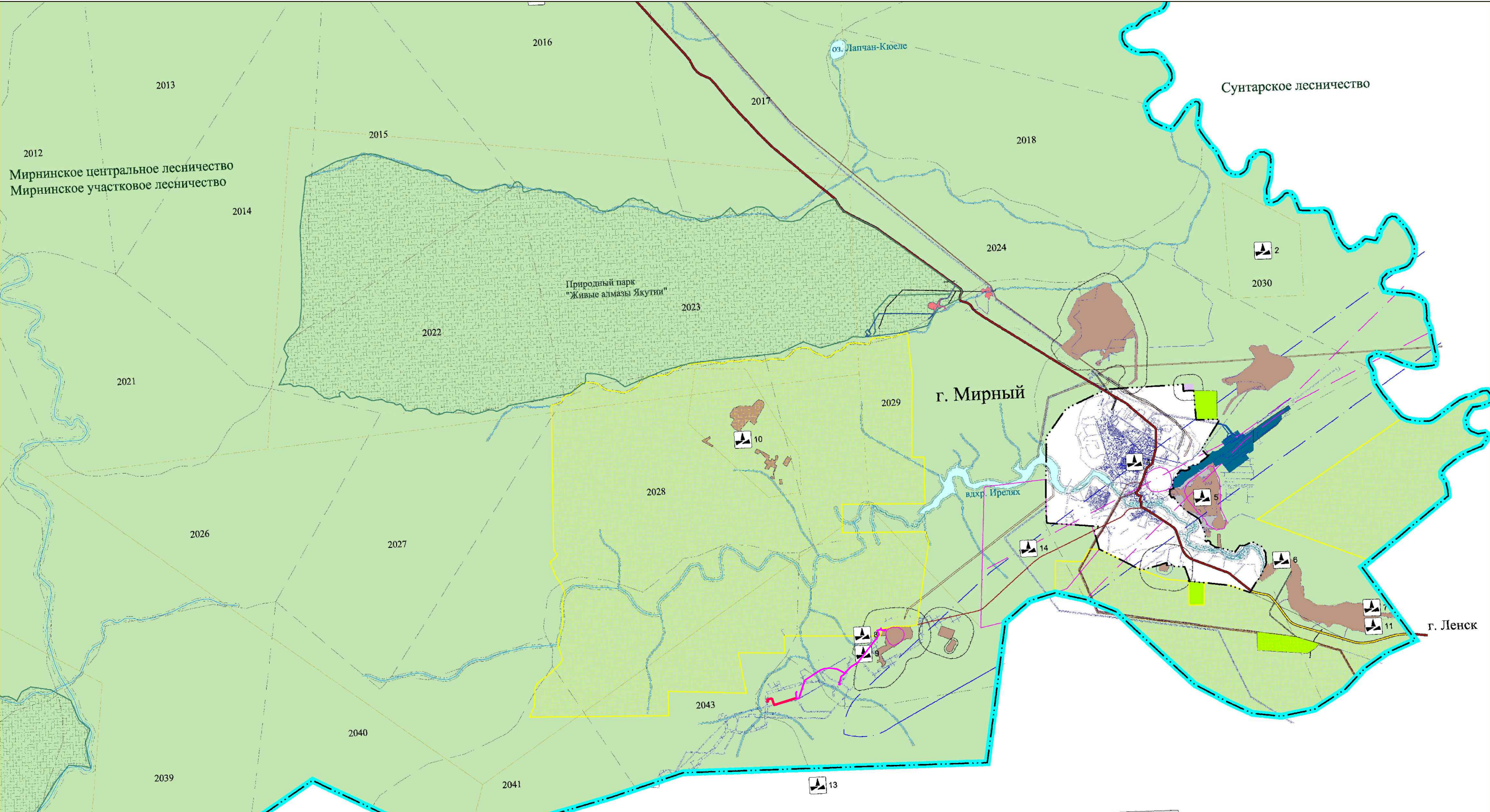
СОДЕРЖАНИЕ

Том 3. Материалы по обоснованию проекта планировки территории. Графическая часть.

№	Наименование чертежа	Стр.
1.	Схема расположения элементов планировочной структуры (территорий, занятых линейными объектами и (или) предназначенных для размещения линейных объектов)	6
2.	Схема использования территории в период подготовки проекта планировки территории	8
3.	Схема вертикальной планировки, инженерной подготовки и инженерной защиты территории. Схема организации улично-дорожной сети и движения транспорта (Не разрабатывается в соответствии с п. 21 и п. 22 Постановления Правительства РФ от 12.05.2017 г. № 564)	-
4.	Схема границ территорий объектов культурного наследия (Не разрабатывается в соответствии с п. 23 Постановления Правительства РФ от 12.05.2017 г. № 564 – см. п. 8 тома 2 представленной документации по планировке территории)	-
5.	Схема границ зон с особыми условиями использования территорий, особо охраняемых природных территорий, лесничеств. Схема границ территорий, подверженных риску возникновения чрезвычайных ситуаций природного и техногенного характера (пожар, взрыв, химическое, радиоактивное заражение, затопление, подтопление, оползень, карсты, эрозия и т.д.)	11
6.	Схема конструктивных и планировочных решений	14

Инв.№	подл.	Подп. и дата	Взам. инв.№										
						«Промысловый нефтегазопровод от КП-6 до узла подключения Маччобинского НГКМ»	Лист						
Изм.	Кол.уч.	Лист	№ док.	Подп.	Дата		5						

Документация по планировке территории (проект планировки территории) для размещения объекта
«Промысловый нефтегазопровод от КП-6 до узла подключения Маччобинского НГКМ»
Схема расположения элементов планировочной структуры (территорий, занятых линейными объектами и (или) предназначенных для размещения линейных объектов)



Условные обозначения:

- граница территорий, в отношении которой осуществляется подготовка схемы расположения элементов планировочной структуры
- граница зоны планируемого размещения линейного объекта
- территория, предназначенная для размещения линейного объекта «Технологическое присоединение к электрическим сетям ПАО Мирнинский ГОК АК «АЛРОСА». Отвешение ВЛЗ-6кВ на КП10, КП8 от ВЛ-6кВ «ГПП 110/6 ЗРУ-6кВ - БКРУ1»
- территория общего пользования (береговая полоса)
- элементы улично-дорожной сети: ————— дорога полевого местного значения

ПРИМЕЧАНИЯ:

- Информация о границах зон планируемого размещения линейных объектов, подлежащих реконструкции в связи с изменением их местоположения, отсутствует;
- Границы зоны планируемого размещения линейного объекта, совпадают с границами планируемого элемента планировочной структуры (территория, предназначенная для размещения линейного объекта);
- При разработке чертежа «Схема расположения элемента планировочной структуры» были использованы документы территориального планирования: Генеральный план городского поселения "Город Мирный", утвержденный решением городского совета муниципального образования "Город Мирный" Мирнинского района Республики Саха (Якутия) № III - 18-1 от 24.09.2014 г.

Республика Саха (Якутия)

Документация по планировке территории (проект планировки территории и проект межевания территории в его составе) для размещения объекта
«Промысловый нефтегазопровод от КП-6 до узла подключения Маччобинского НГКМ»

Изм.	Кол.уч.	Лист	№ док.	Подп.	Дата
Разработал	Сухарев Д.В.	Сухарев	06.21		
	Самойлова Е.А.	Самойлова	06.21		
Проверил	Петренко В.В.	Петренко	06.21		
Н. контроль	Роголёва Е.Н.	Роголёва	06.21		



Заказчик:
ОБЩЕСТВО С ОГРАНИЧЕННОЙ ОТВЕТСТВЕННОСТЬЮ
«САХА-НЕФТЬ»

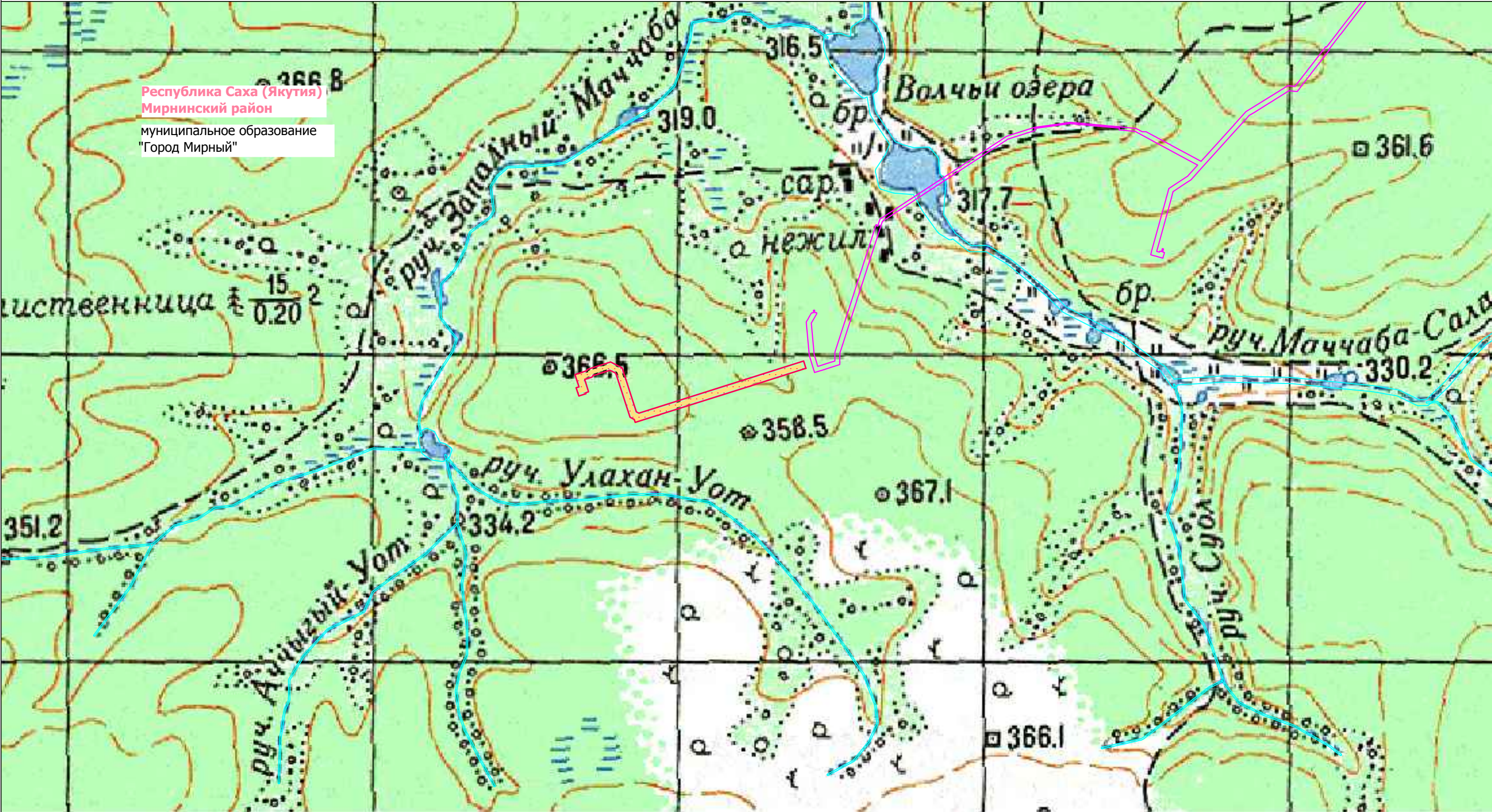
Стадия	Лист	Листов
П	1	2

Схема расположения элементов планировочной структуры (территорий, занятых линейными объектами и (или) предназначенных для размещения линейных объектов)

М 1:200000



ООО "СЕРВИСТА"
Иркутск, ул. Байкальская,
дом 105А, оф. 505



Условные обозначения:

- граница территорий, в отношении которой осуществляется подготовка схемы расположения элементов планировочной структуры
- граница зоны планируемого размещения линейного объекта

Существующие элементы планировочной структуры:

территория, предназначенная для размещения линейного объекта «Технологическое присоединение к электрическим сетям ПАО Мирнинский ГОК АК «АЛРОСА». Отделение ВЛЗ-6кВ на КП10, КП8 от ВЛ-6кВ «ГПП 110/6 ЗРУ-6кВ - БКРУ1»

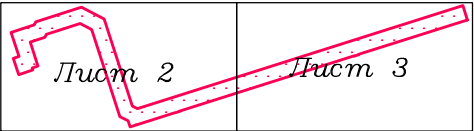
- территория общего пользования (береговая полоса)
- Элементы улично-дорожной сети:
- дорога полевого местного значения

Изм.	Кол.уч.	Лист	№ док.	Подп.	Дата
Разработал	Сухарев Д.В.	Сухарев	06.21		
	Самойлова Е.А.	Самойлова	06.21		
Проверил	Петренко В.В.	Петренко	06.21		
Н. контроль	Роголёва Е.Н.	Роголёва	06.21		

Республика Саха (Якутия)			
Документация по планировке территории (проект планировки территории и проект межевания территории в его составе) для размещения объекта «Промысловый нефтегазопровод от КП-6 до узла подключения Маччобинского НГКМ»			
Заказчик:		Стадия	Лист
Общество с ограниченной ответственностью «САХАНЕФТЬ»		П	2
Схема расположения элементов планировочной структуры (территорий, занятых линейными объектами и (или) предназначенных для размещения линейных объектов)		Листов	2
М 1:25000		ООО "СЕРВИСТА" Иркутск, ул. Байкальская, дом 105А, оф. 505	

Документация по планировке территории (проект планировки территории) для размещения объекта
«Промысловый нефтегазопровод от КП-6 до узла подключения Маччобинского НГКМ»
Схема расположения листов к схеме использования территории в период подготовки проекта планировки территории

Республика Саха (Якутия)
Мирнинский район
муниципальное образование
"Город Мирный"



- ПРИМЕЧАНИЯ:
- Информация о границах зон планируемого размещения линейных объектов, подлежащих реконструкции в связи с изменением их местоположения, отсутствует;
 - Информация о необходимости изъятия земельных участков, учтённых в Едином государственном реестре недвижимости, для государственных или муниципальных нужд, в границах зоны планируемого размещения линейного объекта, отсутствует;
 - Информация об объектах капитального строительства подлежащих сносу и (или) демонтажу и не подлежащих реконструкции линейных объектов, в границах зоны планируемого размещения линейного объекта, отсутствует;
 - Информация о границах зон планируемого размещения объектов капитального строительства, установленных ранее утвержденной документацией по планировке территории, в границах зоны планируемого размещения линейного объекта, отсутствует.

Условные обозначения:

- граница территории, в отношении которой осуществляется подготовка проекта планировки территории
- граница зоны планируемого размещения линейного объекта
- Категории земель:
- земли лесного фонда

- Земельные участки, учтённые в Едином государственном реестре недвижимости:
- граница существующего земельного участка, его кадастровый номер
- 14:16:060101 номер кадастрового квартала

- Формы собственности земельных участков, учтённых в Едином государственном реестре недвижимости:
- собственность Российской Федерация; аренда ООО "Саханефть"

- Проектируемые коммуникации:
- нефтепровод
- Проектируемые сооружения:
- площадка
- переходы для диких животных
- узел
- Существующие коммуникации:
- линия связи

						Республика Саха (Якутия)					
						Документация по планировке территории (проект планировки территории и проект межевания территории в его составе) для размещения объекта «Промысловый нефтегазопровод от КП-6 до узла подключения Маччобинского НГКМ»					
Изм.	Кол.уч.	Лист	№ док.	Подп.	Дата		Заказчик:	Стадия	Лист	Листов	
Разработал			Сухарев Д.В.		06.21		ОБЩЕСТВО С ОГРАНИЧЕННОЙ ОТВЕТСТВЕННОСТЬЮ «САХАНЕФТЬ»	П	1	3	
			Самойлова Е.А.		06.21						
Проверил			Петренко В.В.		06.21						
Н. контроль			Роголёва Е.Н.		06.21						
						Схема использования территории в период подготовки проекта планировки территории	 ООО "СЕРВИСТА" Иркутск, ул. Байкальская, дом 105А, оф. 505				
							М 1:25000				

Республика Саха (Якутия)
Мирнинский район

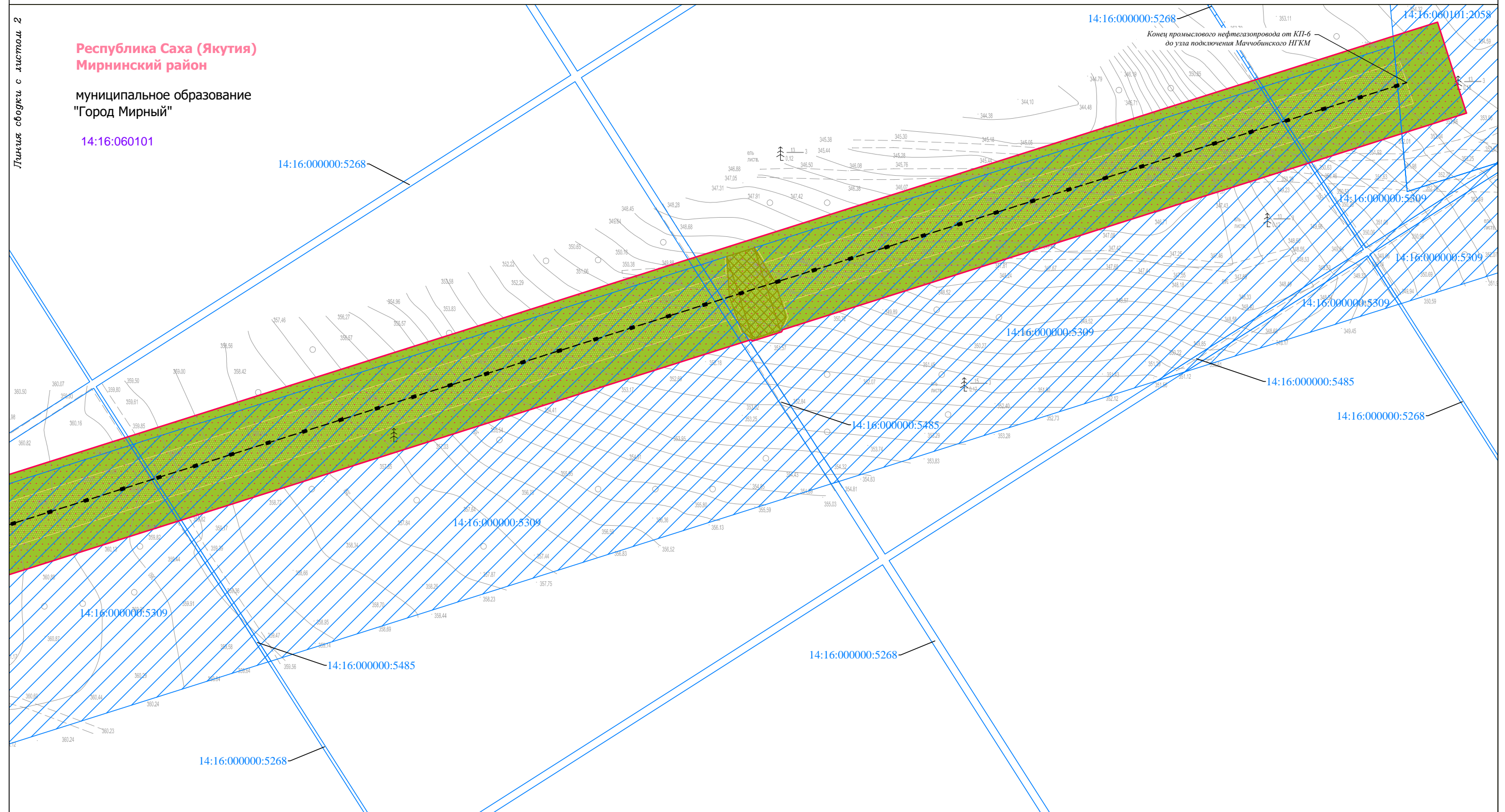
муниципальное образование
"Город Мирный"

14:16:060101

Линия съёмки с листом 3

Линия сводки с листом 2

14:16:060101



Проектируемые коммуникации:






-- ■ --- ■ -- нефтепровод

Проектируемые сооружения:

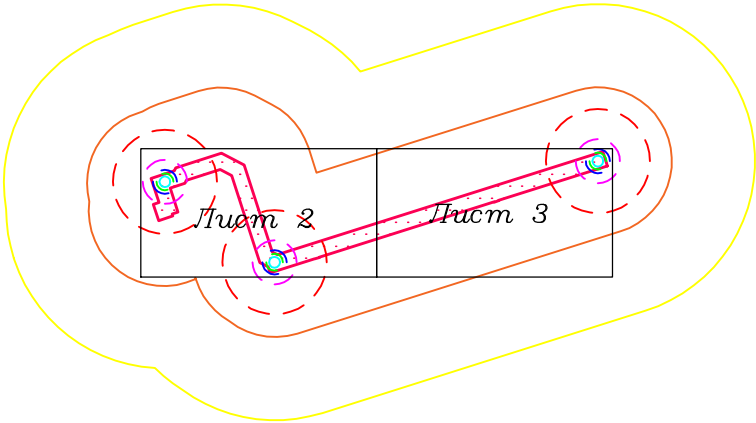
[] площадка
[X] переходы для диких животных
⬡ узел

Существующие коммуникации:

— — — линия связи

						Республика Саха (Якутия)			
						Документация по планировке территории (проект планировки территории и проект межевания территории в его составе) для размещения объекта «Промысловый нефтегазопровод от КТ-6 до узла подключения Маччобинского НГКМ»			
Изм.	Кол.уч.	Лист	№ док.	Подп.	Дата				
Разработал	Сухарев Д.В.				06.21	 ОБЩЕСТВО С ОГРАНИЧЕННОЙ ОТВЕТСТВЕННОСТЬЮ «САХАНЕФТЬ»	Стадия	Лист	Листов
	Самойлова Е.А.				06.21		П	3	3
Проверил	Петренко В.В.				06.21				
Н. контроль	Роголёва Е.Н.				06.21	Схема использования территории в период подготовки проекта планировки территории М 1:2000	 ООО "СЕРВИСТА" Иркутск, ул. Байкальская, дом 105А, оф. 505		

Республика Саха (Якутия)
Мирнинский район
муниципальное образование
"Город Мирный"



ПРИМЕЧАНИЯ:

- Информация о границах зон планируемого размещения линейных объектов, подлежащих реконструкции в связи с изменением их местоположения, отсутствует;
- Границы охранной зоны трубопроводов (25 м от оси), установлены в соответствии с «Правилами охраны магистральных трубопроводов» (утв. Минтопэнерго РФ 29.07.1992 г, Постановлением Госгортехнадзора РФ от 22.07.1992 г. № 9) (с изм. от 23.11.1994.);
- По данным Единого государственного реестра недвижимости на период подготовки проекта планировки территории, отсутствует информация об утверждённых в установленном порядке границах зон с особыми условиями использования территории, таких как:
 - зоны охраны объектов культурного наследия;
 - защитная зона объекта культурного наследия;
 - охранная зона объектов электроэнергетики (объектов электросетевого хозяйства и объектов по производству электрической энергии);
 - охранная зона железных дорог;
 - придорожные полосы автомобильных дорог;
 - охранная зона трубопроводов (газопроводов, нефтепроводов и нефтепродуктопроводов, аммиакопроводов);
 - охранная зона линий и сооружений связи;
 - приаэродромная территория;
 - зона охраняемого объекта;
 - зона охраняемого военного объекта, охранная зона военного объекта, запретные и специальные зоны, устанавливаемые в связи с размещением указанных объектов;
 - охранная зона особо охраняемой природной территории (государственного природного заповедника, национального парка, природного парка, памятника природы);
 - охранная зона стационарных пунктов наблюдений за состоянием окружающей среды, ее загрязнением;
 - водоохранная (рыбоохранная) зона;
 - прибрежная защитная полоса;
 - округ санитарной (горно-санитарной) охраны лечебно-оздоровительных местностей, курортов и природных лечебных ресурсов;
 - зоны санитарной охраны источников питьевого и хозяйственно-бытового водоснабжения, а также устанавливаемые в случаях, предусмотренных Водным кодексом Российской Федерации, в отношении подземных водных объектов зоны специальной охраны;
 - зоны затопления и подтопления;
 - санитарно-защитная зона;
 - зона ограничений передающего радиотехнического объекта, являющегося объектом капитального строительства;
 - охранная зона пунктов государственной геодезической сети, государственной нивелирной сети и государственной гравиметрической сети;
 - зона наблюдения;
 - зона безопасности с особым правовым режимом;
 - рыбоохранная зона озера Байкал;
 - рыбохозяйственная заповедная зона;
 - зона минимальных расстояний до магистральных или промышленных трубопроводов (газопроводов, нефтепроводов и нефтепродуктопроводов, аммиакопроводов);
 - охранная зона гидроэнергетического объекта;
 - охранная зона объектов инфраструктуры метрополитена;
 - охранная зона тепловых сетей.
- Особо охраняемые природные территории федерального, регионального и местного значения в границах зоны планируемого размещения линейного объекта отсутствуют, что подтверждается письмом Министерства природных ресурсов и экологии Российской Федерации №15-47/10213 от 30.04.2020 г.; справкой "Дирекции биологических ресурсов и особо охраняемых природных территорий Республики Саха (Якутия) №196 от 23.18.2019 г.; Администрации муниципального образования "Город Мирный" Мирнинского района №215-377 от 16.08.2019 г.
- Информация о границах территорий, подверженных риску возникновения чрезвычайных ситуаций природного и техногенного характера, таких как взрыв, химическое, радиоактивное заражение, затопление, подтопление, оползень, карсты, эрозия, в материалах инженерных изысканий и в материалах территориального планирования, таких как: Генеральный план городского поселения "Город Мирный", утвержденный решением городского совета муниципального образования "Город Мирный" Мирнинского района Республики Саха (Якутия) № III - 18-1 от 24.09.2014 г. отсутствует;
- Территории, подверженные чрезвычайным ситуациям природного характера:
 - территории, подверженные землетрясениям; категория опасности процесса землетрясения оценивается как умеренно опасная (СП 115.13330.2016);
 - территории, подверженные морозному пучению грунтов; категория опасности процесса морозного пучения грунтов оценивается как опасная (СП 115.13330.2016).

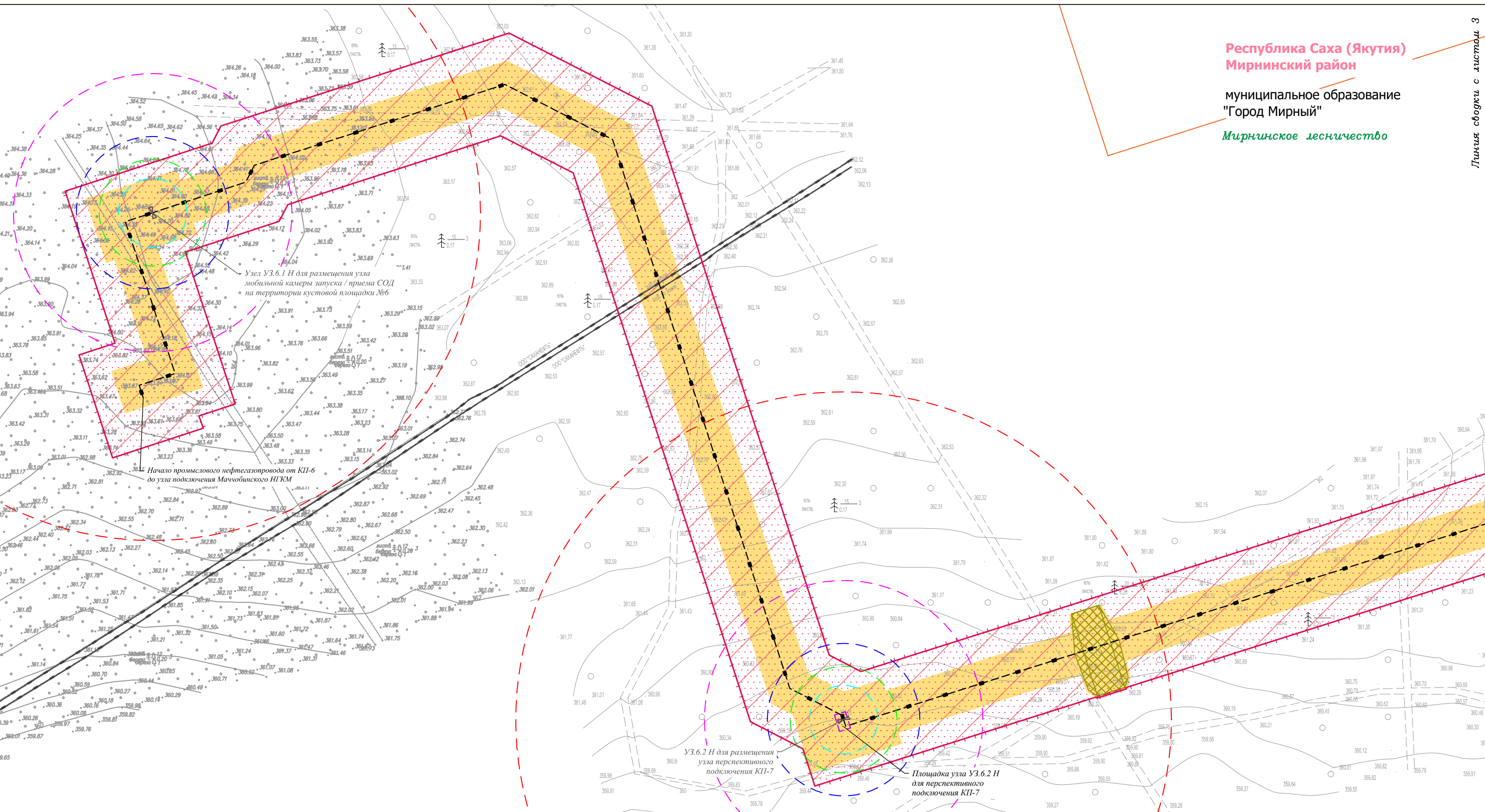
Условные обозначения:

- граница территории, в отношении которой осуществляется подготовка проекта планировки территории
- граница зоны планируемого размещения линейного объекта
- Зоны с особыми условиями использования территории, подлежащие установлению в связи с размещением линейного объекта:
- охранная зона трубопроводов (25 м)
- Территории, подверженные риску возникновения чрезвычайных ситуаций природного характера:
- территории, подверженные чрезвычайным ситуациям природного характера

- Территорий, подверженных риску возникновения чрезвычайных ситуаций техногенного характера:
- Зоны поражения при пожаре пролива:
- зона интенсивности теплового излучения 13 кВт/кв.м
 - зона интенсивности теплового излучения 7.2 кВт/кв.м
 - зона интенсивности теплового излучения 4.2 кВт/кв.м
 - зона интенсивности теплового излучения 1.4 кВт/кв.м
- Зоны поражения при пожаре вспышки:
- радиус пожара вспышки 172 м
- Зоны поражения при взрыве облака газа:
- зона возможных разрушений зданий и сооружений от воздействия волны сжатия при сгорании облака ТВС (изб. давление до 10 кПа)
 - зона нижнего порога повреждения человека волной давления при сгорании облака ТВС (изб. давление 5 кПа)

- Проектируемые коммуникации:
- нефтепровод
- Проектируемые сооружения:
- площадка
 - переходы для диких животных
 - узел
- Существующие коммуникации:
- линия связи

						Республика Саха (Якутия)				
						Документация по планировке территории (проект планировки территории и проект межевания территории в его составе) для размещения объекта «Промысловый нефтегазопровод от КП-6 до узла подключения Маччобинского НГКМ»				
Изм.	Кол.уч.	Лист	№ док.	Подп.	Дата					
Разработал	Сухарев Д.В.			<i>Сухарев</i>	06.21		ОБЩЕСТВО С ОГРАНИЧЕННОЙ ОТВЕТСТВЕННОСТЬЮ «САХАНЕФТЬ»	Стадия	Лист	Листов
	Самойлова Е.А.			<i>Самойлова</i>	06.21			П	1	3
Проверил	Петренко В.В.			<i>Петренко</i>	06.21					
Н. контроль	Роголёва Е.Н.			<i>Роголёва</i>	06.21					
						Схема границ зон с особыми условиями использования территорий, особо охраняемых природных территорий, лесничеств. Схема границ территорий, подверженных риску возникновения чрезвычайных ситуаций природного и техногенного характера (пожар, взрыв, химическое, радиоактивное заражение, затопление, подтопление, оползень, карсты, эрозия и т.д.) М 1:25000				
						 ООО "СЕРВИСТА" Иркутск, ул. Байкальская, дом 105А, оф. 505				



Республика Саха (Якутия)
Мирнинский район
муниципальное образование
"Город Мирный"
Мирнинское лесничество

Лист сводки с листов 3

Условные обозначения:

- граница территории, в отношении которой осуществляется подготовка проекта планировки территории
- граница зоны планируемого размещения линейного объекта
- Зоны с особыми условиями использования территории, подлежащие установлению в связи с размещением линейного объекта:
- охранная зона трубопроводов (25 м)
- Территории, подверженные риску возникновения чрезвычайных ситуаций природного характера:
- территории, подверженные чрезвычайным ситуациям природного характера

- Территорий, подверженных риску возникновения чрезвычайных ситуаций техногенного характера:
- Зоны поражения при пожаре пролива:
- зона интенсивности теплового излучения 13 кВт/кв.м
- зона интенсивности теплового излучения 7.2 кВт/кв.м
- зона интенсивности теплового излучения 4.2 кВт/кв.м
- зона интенсивности теплового излучения 1.4 кВт/кв.м
- Зоны поражения при пожаре вспышки:
- радиус пожара вспышки 172 м
- Зоны поражения при взрыве облака газа:
- зона возможных разрушений зданий и сооружений от воздействия волны сжатия при сгорании облака ТВС (изб. давление до 10 кПа)
- зона нижнего порога повреждения человека волной давления при сгорании облака ТВС (изб. давление 5 кПа)

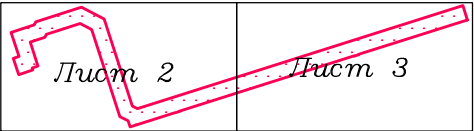
- Проектируемые коммуникации:
- нефтепровод
- Проектируемые сооружения:
- площадка
- переходы для диких животных
- узел
- Существующие коммуникации:
- линия связи

Республика Саха (Якутия)						Заказчик:			
						Общество с ограниченной ответственностью «САХАНЕФТ»			
						ООО "СЕРВИСТА" Иркутск, ул. Байкальская, дом 105А, оф. 505			
						М 1:2000			
Изм.	Кол.уч.	Лист	№ док.	Подп.	Дата	Стадия			
Разработал	Сухарев Д.В.			Сухарев	06.21	П			
Проверил	Самойлова Е.А.			Самойлова	06.21	Лист			
Н. контроль	Петренко В.В.			Петренко	06.21	2			
	Роголёва Е.Н.			Роголёва	06.21	Листов			
						3			

Мирнинское лесничество



Республика Саха (Якутия)
Мирнинский район
муниципальное образование
"Город Мирный"



Условные обозначения:

граница территории, в отношении которой осуществляется подготовка проекта планировки территории
 граница зоны планируемого размещения линейного объекта

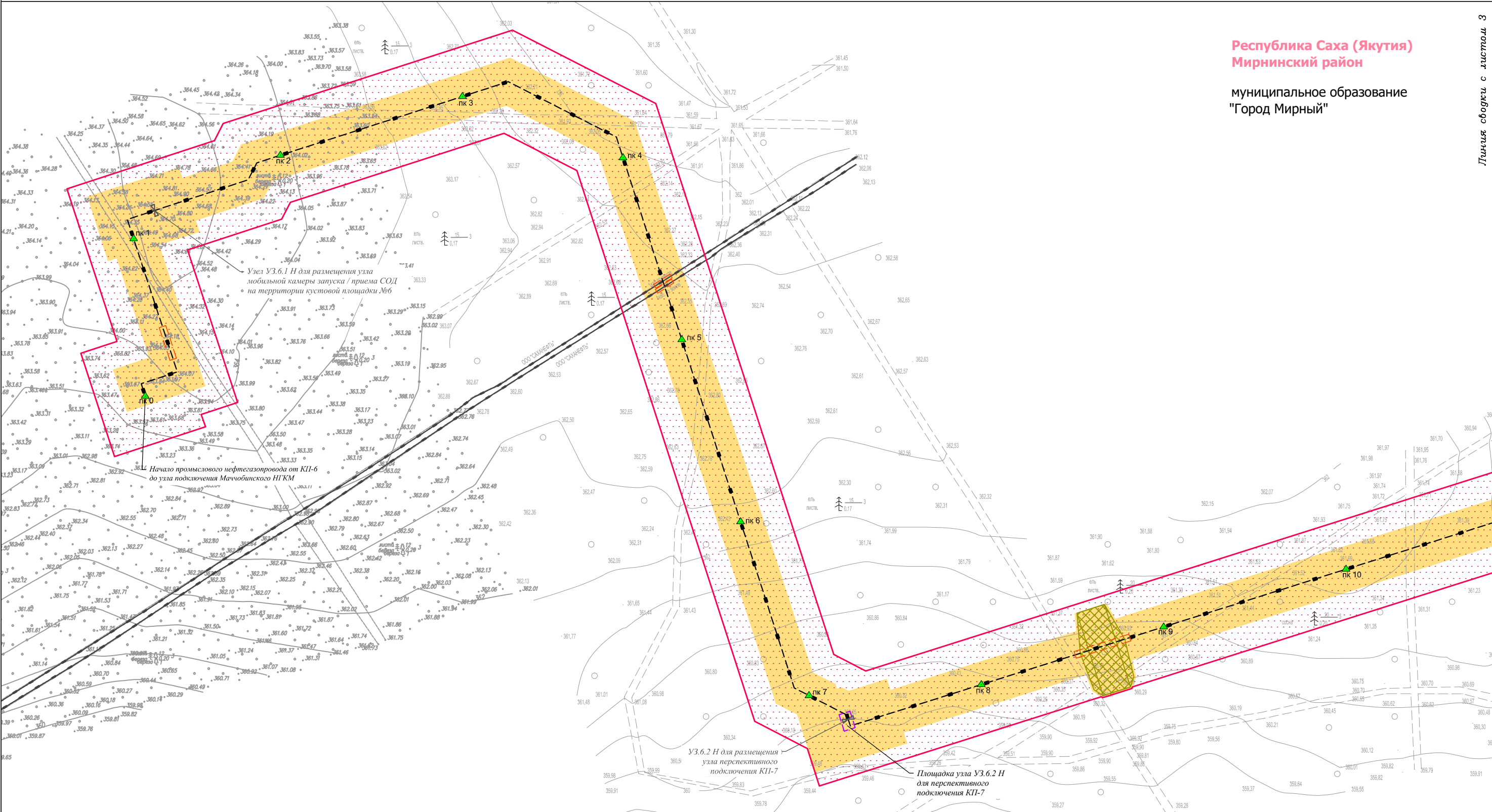
Существующие коммуникации:
 линия связи
Проектируемые коммуникации:
 ПК 0
 нефтепровод

Проектируемые сооружения:
 площадка
 переходы для диких животных
 узел
 защитный футляр

						Республика Саха (Якутия)				
						Документация по планировке территории (проект планировки территории и проект межевания территории в его составе) для размещения объекта «Промысловый нефтегазопровод от КП-6 до узла подключения Маччобинского НГКМ»				
Изм.	Кол.уч.	Лист	№ док.	Подп.	Дата					
Разработал		Сухарев Д.В.			06.21		Заказчик:	Стадия	Лист	Листов
		Самойлова Е.А.			06.21		ОБЩЕСТВО С ОГРАНИЧЕННОЙ ОТВЕТСТВЕННОСТЬЮ «САХАНЕФТЬ»	П	1	3
Проверил		Петренко В.В.			06.21					
Н. контроль		Роголёва Е.Н.			06.21					
						Схема конструктивных и планировочный решений				
						М 1:25000	 ООО "СЕРВИСТА" Иркутск, ул. Байкальская, дом 105А, оф. 505			

Документация по планировке территории (проект планировки территории) для размещения объекта
«Промысловый нефтегазопровод от КП-6 до узла подключения Маччобинского НГКМ»
Схема конструктивных и планировочный решений

Республика Саха (Якутия)
Мирнинский район
муниципальное образование
"Город Мирный"



Условные обозначения:

- граница территории, в отношении которой осуществляется подготовка проекта планировки территории
-
- граница зоны планируемого размещения линейного объекта

Существующие коммуникации:

— линия связи

Проектируемые коммуникации:

— ПК 0 — нефтепровод

Проектируемые сооружения:

площадка

переходы для диких животных

узел

защитный футляр

Изм.	Кол.уч.	Лист	№ док.	Подп.	Дата
Разработал	Сухарев Д.В.	Сухарев	06.21		
Проверил	Самойлова Е.А.	Самойлова	06.21		
Н. контроль	Петренко В.В.	Петренко	06.21		
	Роголёва Е.Н.	Роголёва	06.21		

Республика Саха (Якутия)

Документация по планировке территории (проект планировки территории и проект межевания территории в его составе) для размещения объекта «Промысловый нефтегазопровод от КП-6 до узла подключения Маччобинского НГКМ»

Заказчик:

Общество с ограниченной ответственностью «САХАНЕФТЬ»

Стадия

Лист

Листов

П

2

3

Схема конструктивных и планировочный решений

М 1:2000

ООО "СЕРВИСТА"

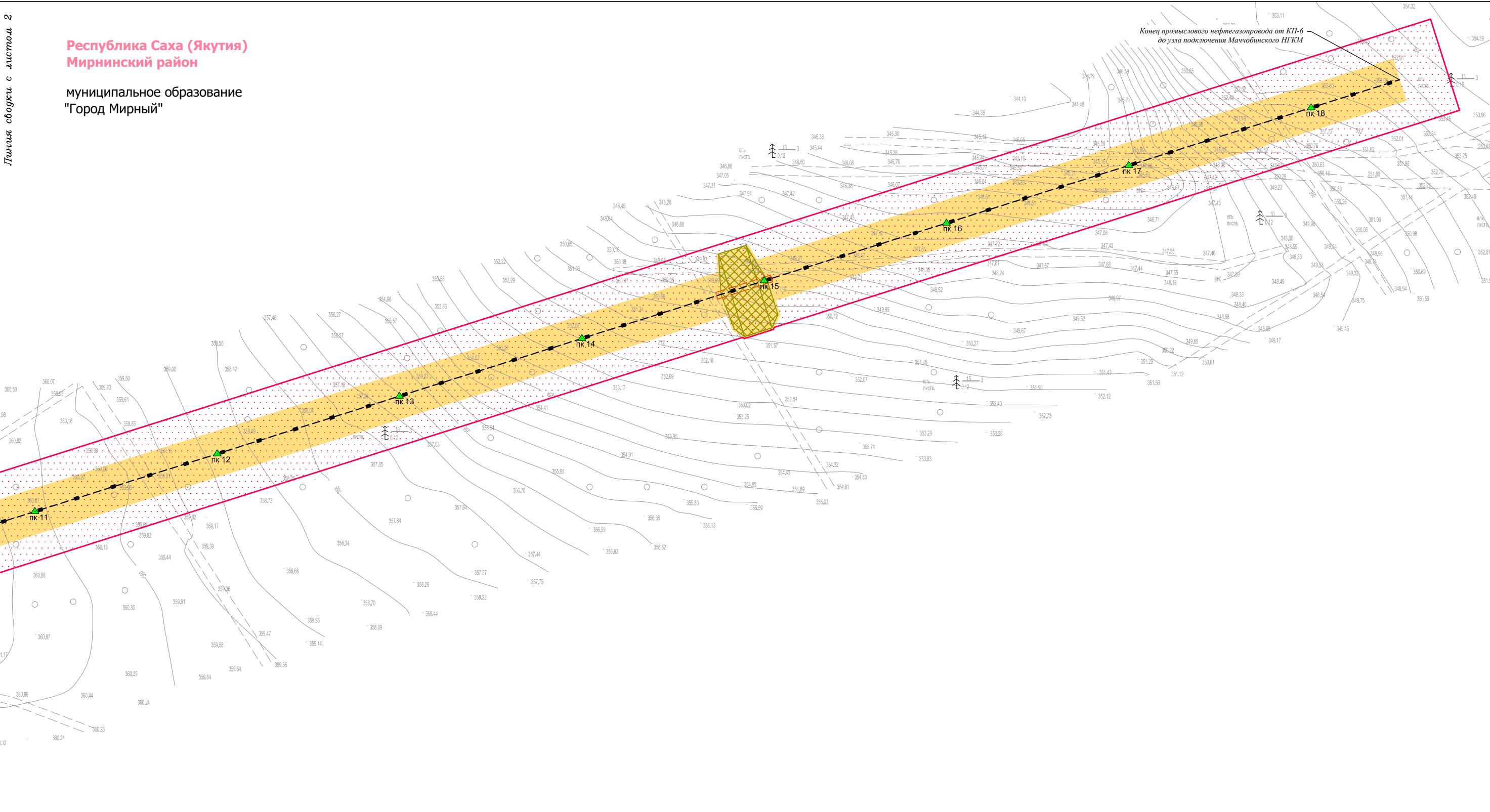
Иркутск, ул. Байкальская, дом 105А, оф. 505

Документация по планировке территории (проект планировки территории) для размещения объекта
«Промысловый нефтегазопровод от КП-6 до узла подключения Маччобинского НГКМ»
Схема конструктивных и планировочный решений

Листы сборки с листов 2

Республика Саха (Якутия)
Мирнинский район

муниципальное образование
"Город Мирный"



Условные обозначения:

- граница территории, в отношении которой осуществляется подготовка проекта планировки территории
- граница зоны планируемого размещения линейного объекта

- Существующие коммуникации:
 - линия связи
- Проектируемые коммуникации:
 - ПК 0
 - нефтепровод

- Проектируемые сооружения:
 - площадка
 - переходы для диких животных
 - узел
 - защитный футляр

Изм.	Кол.уч.	Лист	№ док.	Подп.	Дата
Разработал	Сухарев Д.В.			Сухарев	06.21
	Самойлова Е.А.			Самойлова	06.21
Проверил	Петренко В.В.			Петренко	06.21
Н. контроль	Роголёва Е.Н.			Роголёва	06.21

Республика Саха (Якутия)			
Документация по планировке территории (проект планировки территории и проект межевания территории в его составе) для размещения объекта «Промысловый нефтегазопровод от КП-6 до узла подключения Маччобинского НГКМ»			
Заказчик:		Стадия	Лист
ОБЩЕСТВО С ОГРАНИЧЕННОЙ ОТВЕТСТВЕННОСТЬЮ «САХАНЕФТЬ»		П	3
Схема конструктивных и планировочный решений		Листов	3
М 1:2000		ООО "СЕРВИСТА" Иркутск, ул. Байкальская, дом 105А, оф. 505	